



COLEGIO PABLO GARRIDO VARGAS  
*Formando líderes sin distinción*

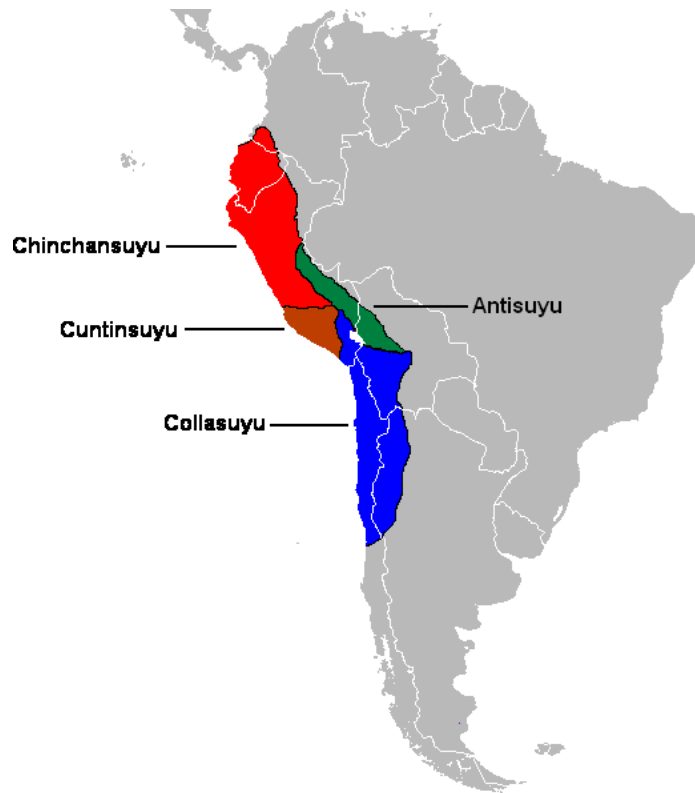
## GUÍA DE APRENDIZAJE “HISTORIA Y CIENCIAS SOCIALES”

NOMBRE:		FECHA: Semana 30 02 al 06 de Noviembre 2020.	CURSO:4TO BASICO
OA 4 Analizar y comparar las principales características de las civilizaciones americanas.	Unidad 2	Habilidades a desarrollar:	Identificar analizar comprender describir
	Conociendo nuestros antepasados.		
Objetivo de clase: <ul style="list-style-type: none"><li>• Comparar el área geográfica donde se desarrollo el Imperio Inca.</li></ul>			
Indicadores de Evaluación: <ul style="list-style-type: none"><li>• Comparan las áreas geográficas donde se desarrolló cada una de estas civilizaciones (espacio mesoamericano y andino) e infieren cómo el espacio geográfico influyó en el desarrollo de cada una de estas culturas</li></ul>			
Instrucciones de la Actividad: <ul style="list-style-type: none"><li>• Escribe el objetivo de la clase y la fecha en tu cuaderno.</li><li>• Tienes 1 semana para realizar tu trabajo</li><li>• Cuando termines tu trabajo debes guardarlo para su evaluación.</li><li>• Antes de comenzar la actividad, observa el video sugerido</li><li>• No te olvides que si tienes dudas las vamos aclarar en las clases virtuales o pídele a un adulto que me consulte al correo o al Whatsapp</li><li>• Apóyate de tu texto de la asignatura (Lee comprensivamente la información)</li><li>• Responde en tu cuaderno el ticket de salida y envíame una foto por Whatsapp o por corre</li></ul>			
Sitio web recomendado: <a href="https://www.youtube.com/watch?v=RVEcpo2v8Fw">https://www.youtube.com/watch?v=RVEcpo2v8Fw</a>			
Docente: María Teresa Ahumada G	Correo: maria.ahumada@colegio-pablogarrido	Horario de Consultas: 13hrs a 19hrs.	

En esta semana vamos a retroalimentar lo que hemos aprendido de las 3 grandes civilizaciones precolombinas. Te invito a leer en tu texto páginas 181-182 y 183.

### **El tiempo y el espacio donde habitaron los Incas.**

El origen de los incas estuvo en las cercanías del lago Titicaca en el altiplano andino, desde donde emigraron para asentarse en el valle del Cusco, lugar en el que fundaron su principal ciudad, el Cusco. Desde allí comenzaron a someter, por medios pacíficos y violentos, a los pueblos cercanos, hasta lograr conformar el imperio más extenso que existió en toda América. Este imperio abarcó parte importante de los actuales territorios de Perú, Ecuador y Bolivia, el sur de Colombia, el noroeste de Argentina, y el norte y centro de Chile. Este amplio territorio se caracterizó por la presencia de regiones áridas y desérticas en la costa del océano Pacífico, por las altas cumbres de la cordillera de los Andes y fértiles valles templados, y por la selva amazónica. En estas zonas, se encuentran climas desde los tropicales hasta los templados y desde los desérticos hasta los fríos de las alturas. El desarrollo alcanzado por esta civilización fue interrumpido de modo abrupto con la llegada de los españoles. que los conquistaron poniendo fin a su imperio, pero no a su cultura, la cual sigue estando presente entre sus descendientes



Observa el mapa y realiza las actividades



1.- Escribe los nombres de las tres regiones en que se divide América.



2.-Pinta con color azul la ubicación de la civilización maya y con rojo la civilización azteca.

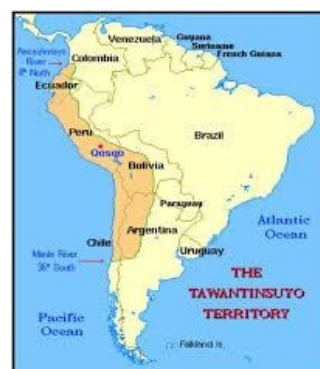
3.- Localiza los siguientes países y escribe sus nombres: Ecuador, Perú, Bolivia, Argentina y Chile.

4.- Pinta de color café la cordillera de los Andes.

## Lee el siguiente texto

Según la leyenda fueron cuatro hermanos los fundadores de la familia Inca. Manco Capac, considerado como héroe y un dios, fue el fundador del Cuzco, la ciudad capital del Imperio Inca. A partir de Manco Capac le sucedieron 13 incas en el gobierno, el último fue Atahualpa quien reinaba cuando llegaron los españoles.

.Los incas formaron un poderoso imperio. Incluía desde las montañas de la actual Colombia hasta el norte de Chile y Argentina; desde la costa del océano Pacífico hasta el este de los bosques del



y

río

Amazonas. Los incas eran un pueblo originario de las sierras y desde allí dominaron, a través de la guerra de conquista, a los pueblos de las otras zonas. Pusieron la capital de su imperio en la ciudad de Cuzco, a la que valoraron el centro del universo. El imperio, que ellos llamaban Tahuantinsuyo - que quiere decir las cuatro partes del mundo -, estaba dividido en cuatro regiones, las que, a su vez, se subdividían en provincias.

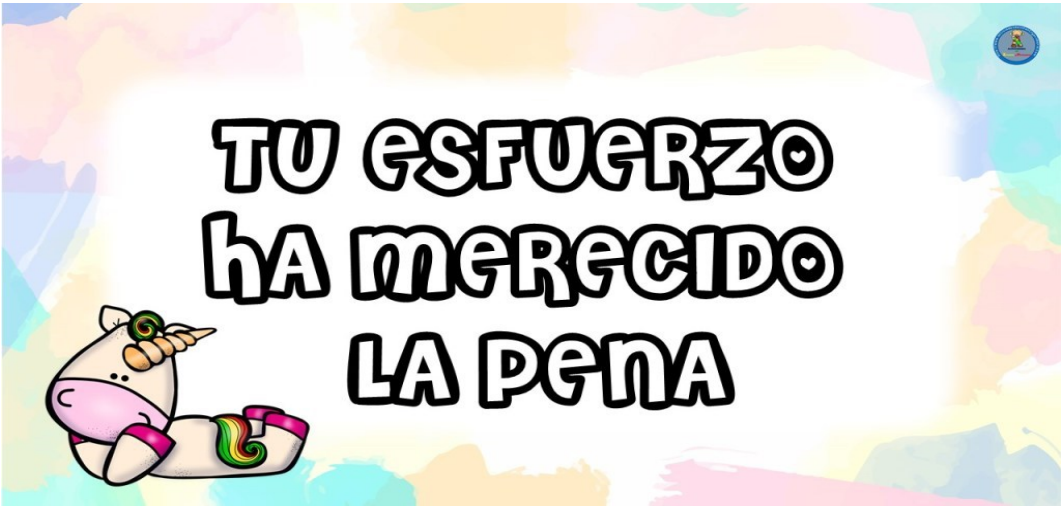


Al frente del imperio estaba el Inca y las zonas conquistadas estaban dirigidas por los curacas gobernadores de provincia.

Ticket de salida

**Según el texto, responda a las preguntas en tu cuaderno.**

1. ¿Cuál era la capital del Imperio Inca?
2. ¿Qué significa Tahuantinsuyo?
3. Según el espacio habitado por los incas. ¿Qué desafíos pueden haber enfrentado y qué ventajas pueden haber aprovechado?
- 4.- ¿Cuál es la capital del Imperio Inca?
- 5.-¿Quién era el dueño de todas las tierras y quien tomaba todas las decisiones?



**TU ESFUERZO  
HA MERECIDO  
LA PEÑA**

¡Excelente trabajo!!!!