



COLEGIO PABLO GARRIDO VARGAS
Formando líderes sin distinción

GUÍA DE APRENDIZAJE "HISTORIA Y GEOGRAFIA"

NOMBRE:		FECHA: Semana 24 21 al 25 de septiembre de 2020.	CURSO: Tercer Año Básico.
OA07: Distinguir hemisferios, círculo del Ecuador, trópicos, polos, continentes y océanos del planeta en mapas y globos terráneos.	Unidad 1	Habilidades a desarrollar:	Reconocer.
	Ubicación espacial y líneas imaginarias del planeta.		
Objetivo de clase: <ul style="list-style-type: none">Reconocer características generales de los continentes y océanos.			
Indicadores de Evaluación: <ul style="list-style-type: none">Reconocen características generales de los continentes y de los océanos, que les permiten diferenciarlos y compararlos.			
Instrucciones de la Actividad: <ul style="list-style-type: none">Escribir en tu cuaderno de asignatura la fecha y el objetivo de la guía de aprendizaje.Enviar fotografía de ticket de salida desarrollado al correo o WhatsApp de la profesora.Tienes hasta el viernes 25 de septiembre de 2020 para desarrollar la guía de aprendizaje.No olvidar que cualquier consulta se debe hacer al correo o WhatsAppUtiliza el video de apoyo que se presenta a continuación.			
Sitio web recomendado: https://www.youtube.com/watch?v=mT2dEdVnR_U			
Docente: Daniela Palma, Jhoselyn García.	Correo: 3roA: Jhoselyn.garcia@colegio-pablogarrido.cl 3roB: daniela.palma@colegio-pablogarrido.cl	Horario de Consultas: 8:30 a 12:45 horas	



Hola, ¿cómo estás? Espero te encuentre muy bien junto a tu familia. En esta oportunidad seguiremos aprendiendo más de nuestro planeta. Conoceremos las características de los océanos y continentes. ¿Recuerdas cuantos continentes tiene el mundo? O ¿Cuántos océanos tiene el mundo? Te invito a recordar con tu globo terráqueo.

❖ Lee la siguiente información acerca de los océanos y luego realiza las actividades.



Los océanos

Los **océanos** son grandes masas de agua salada. Cubren la mayor parte de la superficie terrestre.

Todos los océanos están comunicados entre sí. Se distinguen cinco grandes océanos:

- El **océano Pacífico** es el más extenso de la Tierra.
- El **océano Atlántico** es el segundo en extensión. Baña las costas de España.
- El **océano Índico** es el que tiene las aguas más cálidas.
- El **océano Glacial Ártico** tiene las aguas muy frías.
- El **océano Glacial Antártico** tiene las aguas casi heladas.

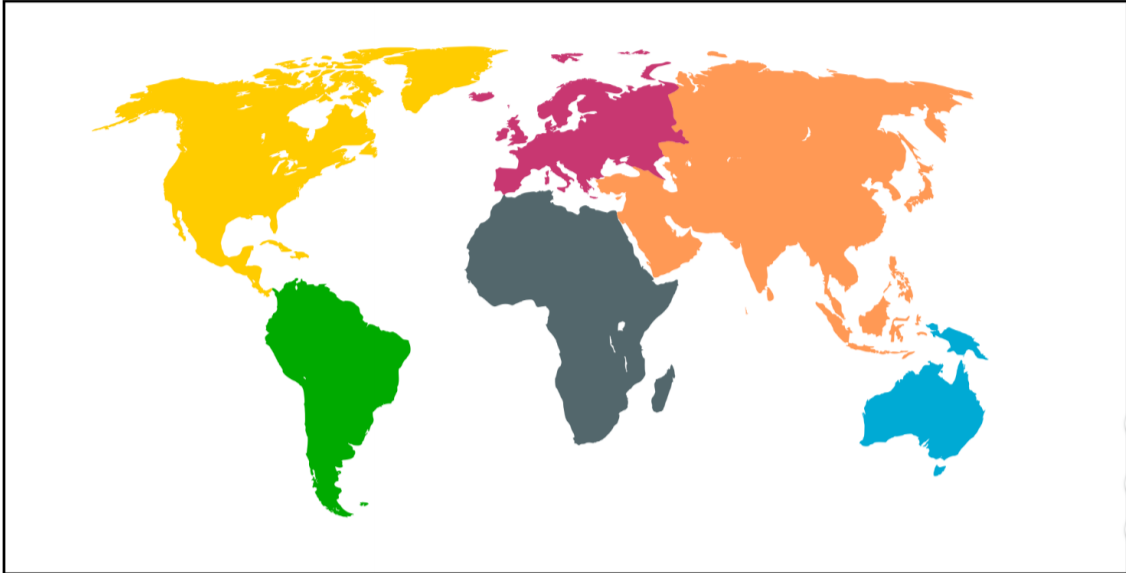
El fondo de los océanos no es liso. Hay montañas, llanuras y hundimientos o fosas, como en la tierra firme.

Hay cinco océanos en la Tierra: el Pacífico, el Atlántico, el Índico, el Glacial Ártico y el Glacial Antártico.


Actividad 1: Observa el planisferio que muestra los océanos y luego responde las siguientes preguntas:

- ¿Qué océano está al norte del planeta?
- En el sur del mapa, ¿hay un continente o un océano? ¿Cómo se llama?
- ¿Puedes ver todos los océanos?
- ¿Hay algún océano dividido en dos en este mapa? ¿Cuál?
- ¿En un globo terráqueo estaría dividido? ¿Por qué?

Actividad 2: En el siguiente mapa mundo, escribe el nombre de los océanos:



❖ Lee la siguiente información acerca de los continentes y luego realiza las actividades.



Los continentes

Los **continentes** y las islas son las grandes extensiones de tierra que se levantan por encima de los océanos. Los continentes ocupan una cuarta parte de la superficie del planeta.

Los continentes son seis: Asia, América, África, Europa, Oceanía y la Antártida.

América. Es el continente más largo, se extiende casi desde el polo norte al polo sur.

Europa. Es el continente en el que se encuentra España.

Asia. Es el continente más extenso.

África. Es el continente más cálido.

Antártida. Está cubierto por hielos. Hace tanto frío que está deshabitado.

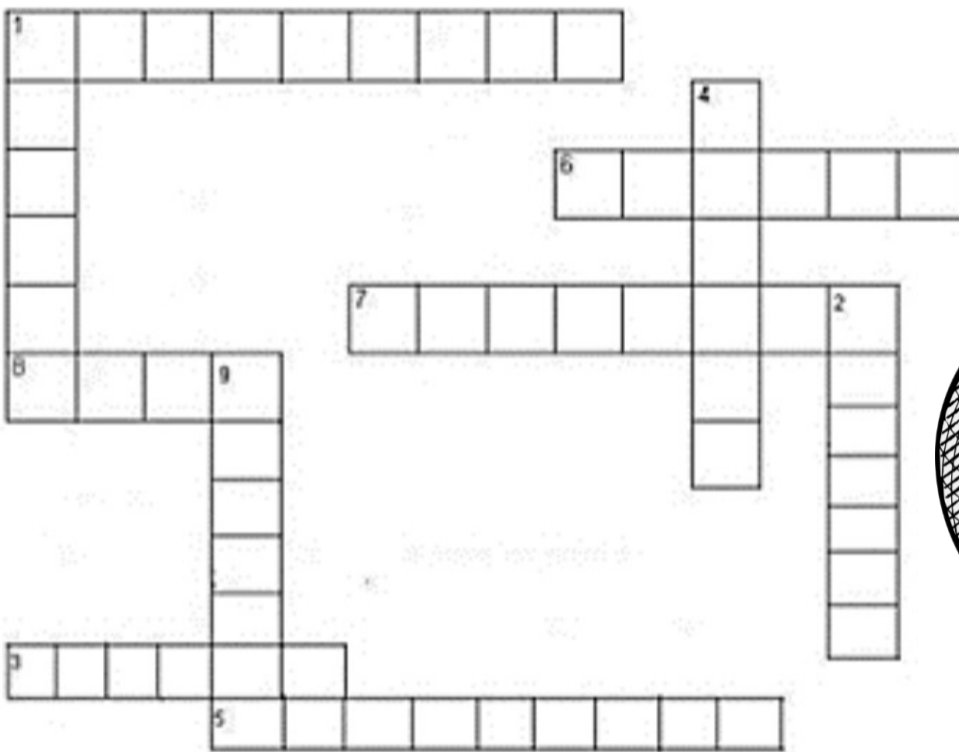
Oceanía. Es el menor de los continentes y tiene muchas islas.



Los Continentes



Actividad 3: Completa el siguiente crucigrama



Horizontales:

- 1.- Océano que se encuentra entre América y África.
- 3.- Océano que se encuentra entre África y Oceanía.
- 6.- Continente ubicado al norte de África.
- 7.- Océano que baña las costas de Chile.

Verticales

- 1.- Continente donde hay junglas y viven leones, jirafas y elefantes.
- 4.- Es el océano más frío.
- 9.- Continente en el que vivimos.



Actividad 4: Encuentra el nombre de los océanos: Escríbelos a medida los encuentras

W	E	E	A	T	Q	W	R	T	Y	P	R
S	R	R	R	G	Q	W	E	R	Q	P	F
D	Y	T	T	G	H	J	K	O	H	A	V
F	U	Y	I	N	D	I	C	O	H	C	T
G	J	U	C	R	T	I	P	P	F	I	G
H	G	I	O	U	T	A	D	G	D	F	J
J	D	F	G	R	A	S	D	F	G	I	J
K	D	G	A	T	L	A	N	T	I	C	O
L	S	T	I	O	P	U	I	O	O	Ñ	
L	N	J	K	L	R	L	J	K	L	P	Q
A	T	U	I	P	G	B	N	M	L	P	Q

Actividad 5: En el siguiente mapa mundo, escribe el nombre de los océanos y continentes:

