




Guía de Aprendizaje Unidad I Historia y Geografía

¿Cómo nos ubicamos en el planeta?



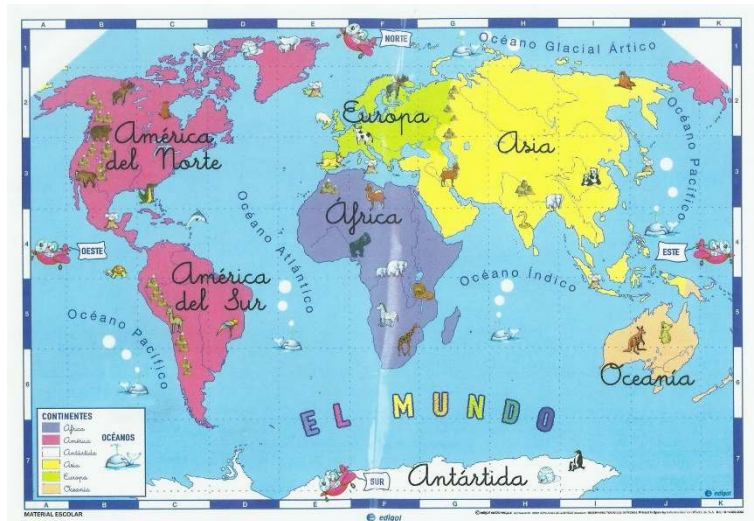
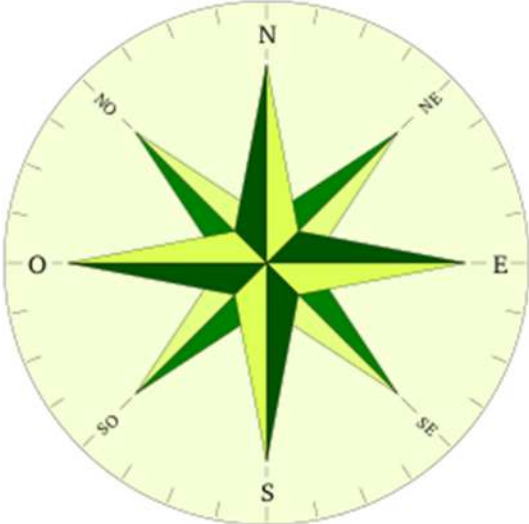
¿Sabes que elementos nos ayudan a ubicarnos en el planeta tierra?



Ahora lo averiguaremos

Rosa de los vientos

Los mapas



Un símbolo en forma de círculo que tiene marcado alrededor los rumbos en que se divide la circunferencia del horizonte, y que serían sur, este, norte y oeste a esto le llamamos puntos cardinales.

Una representación del planeta Tierra y sirven para entender las características de un lugar. Por ejemplo, para saber dónde se encuentran los diferentes continentes, mares, ríos y lagos, llamados accidentes geográficos, o los países y sus fronteras.