




**Tarea Historia y CS.Sociales**  
**(Semana 2 clase 1)**

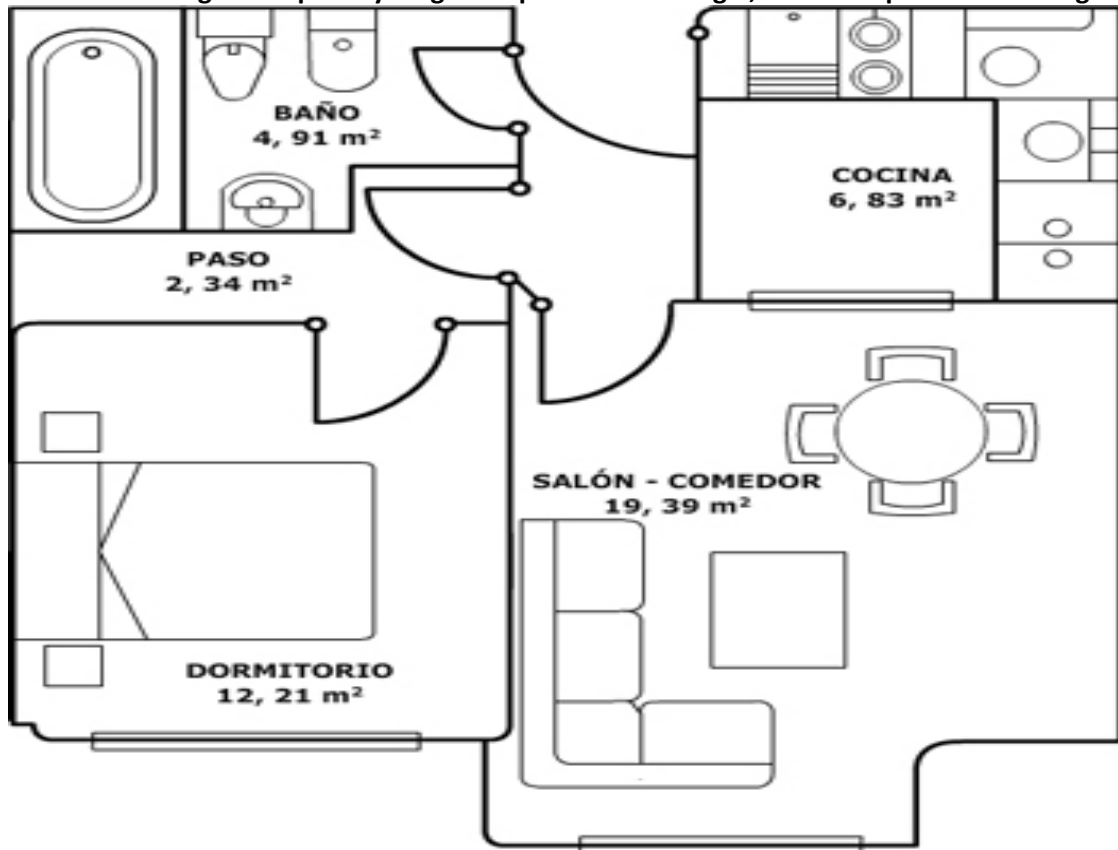
<b>Nombre alumno:</b>	
<b>Curso: 2° año</b>	<b>Fecha:</b>
<b>Profesor(a): Lorena Troncoso- Paula Aliaga</b>	
<b>Objetivo de Aprendizaje:</b> Leer y dibujar planos simples de su entorno, utilizando puntos de referencia, categorías de posición relativa y simbología pictórica.	
<b>Habilidades:</b> Reconocer-elaborar.	


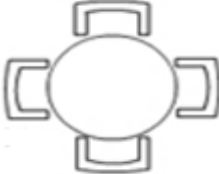
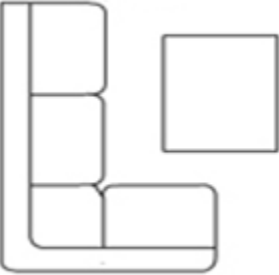

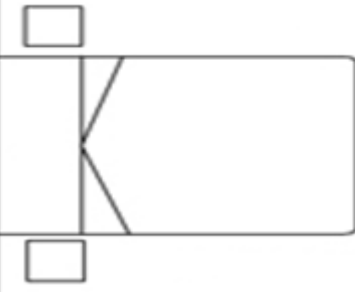
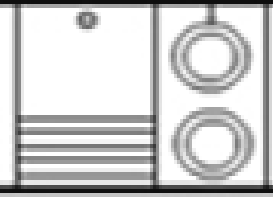
**Instrucción:** Dibuja el plano de una sala de clases siguiendo las siguientes instrucciones. Recuerda dibujar en orden, de lo contrario se descontará décimas.

1. Dibuja tres filas de mesas con 5 mesas cada fila.
2. Dibuja un basurero al lado izquierdo del salón de clases.
3. Dibuja el escritorio de la profesora al lado derecho de la sala.
4. Dibuja un libro y un lápiz en el escritorio de la profesora.
5. Dibuja una puerta en la pared del lado izquierdo de la sala.
6. Dibuja dos ventanas en la pared del lado derecho de la sala.



II.- Observa el siguiente plano y luego completa la simbología, escribe al pie de cada imagen.



 <input type="text"/>	 <input type="text"/>
 <input type="text"/>	 <input type="text"/>
 <input type="text"/>	 <input type="text"/>



**Guía de Aprendizaje Historia y CS.Sociales.**  
**(Semana 2 clase 2)**

<b>Nombre alumno:</b>	
<b>Curso: 2° año</b>	<b>Fecha:</b>
<b>Profesor(a): Lorena Troncoso- Paula Aliaga</b>	
<b>Objetivo de Aprendizaje:</b> Ubicar Chile, en el globo terráqueo o en mapas y sus países limítrofes.	
<b>Habilidades:</b> Reconocer-Ubicar-Relacionar-	

I.- Observa el mapa y responde las preguntas:



1.-¿Qué forma tiene nuestro país? \_\_\_\_\_

2.-¿Dónde se ubica?

3.-Señala los países limítrofes de Chile \_\_\_\_\_

ii.- Observa el planisferio y pinta a Chile

